

Factura Pequeño Contribuyente

LUIS FERNANDO, OROXÓN SANDOVAL
Nit Emisor: 12113034
FERNANDO OROXON
35 CALLE 7-32 COLONIA LAS CHARCAS, zona 11, Guatemala,
GUATEMALA
NIT Receptor: 3440958
Nombre Receptor: INSTITUTO GEOGRAFICO NACIONAL

NÚMERO DE AUTORIZACIÓN:
56EA6384-2EA9-4413-AFC9-ADE82FE0C91C
Serie: 56EA6384 Número de DTE: 782844947
Numero Acceso:

Fecha y hora de emisión: 28-abr-2023 08:53:42
Fecha y hora de certificación: 03-abr-2023 08:53:42
Moneda: GTQ

#No	B/S	Cantidad	Descripcion	Precio/Valor unitario (Q)	Descuentos (Q)	Otros Descuentos(Q)	Total (Q)	Impuestos
1	Servicio	1	Por servicios técnicos prestados al Instituto Geográfico Nacional, según contrato administrativo No. 2023-1-3-1436, correspondiente al mes de abril de 2023.	7,500.00	0.00	0.00	7,500.00	
TOTALES:					0.00	0.00	7,500.00	

CANCELADO

* No genera derecho a crédito fiscal

Datos del certificador
Superintendencia de Administracion Tributaria NIT: 16693949



Ing. Oscar Cruz Ramos
Subdirector General
con funciones temporales
Instituto Geográfico Nacional



Paola Méndez Mata
Directora
Instituto Geográfico Nacional

"Contribuyendo por el país que queremos"

Información del DTE



Régimen de Factura Electrónica en Línea Verificación de Documento Tributario Electrónico

Factura Pequeño Contribuyente (FPEQ)	
EMISIÓN	
Fecha Emisión:	28/04/2023 08:53:42
Emisor:	12113034 - LUIS FERNANDO, OROXÓN SANDOVAL
Establecimiento:	1 - FERNANDO OROXON
Receptor:	3440958 - INSTITUTO GEOGRAFICO NACIONAL
Monto Total:	GTQ 7,500
No. de acceso:	
CERTIFICACIÓN	
Autorización:	56EA6384-2EA9-4413-AFC9-ADE82FE0C91C
Serie:	56EA6384
Número del DTE:	782844947
ACEPTACIÓN SAT	
Acuse de recibo:	FCID202320230403T08:53:4206:0056EA63842EA94413AFC9ADE82FE0C91C
Fecha de la consulta: 03/04/2023 09:27:03	

NOTA: Si la información no coincide con el documento que tiene en su poder, denúncielo aquí:

<https://portal.sat.gob.gt/portal/denuncias/>

INFORME MENSUAL DE ACTIVIDADES

PERIODO: ABRIL DE 2023

REGLON: 029 "OTRAS REMUNERACIONES DE PERSONAL

TEMPORAL"

OBJETO: "Servicios técnicos para colaborar con las libretas de nivelación, orientación en temas geodésicos, además de actividades relacionadas a los documentos técnicos y actividades de la división de geodesia."

TIPO DE SERVICIOS: TÉCNICOS

PRESTADO EN: INSTITUTO GEOGRAFICO NACIONAL

No. DE CONTRATO: 2023-1-3-1436

PLAZO DEL CONTRATO: DEL 03 DE ENERO AL 30 DE ABRIL 2023

En cumplimiento a la cláusula segunda del Contrato Administrativo número 2023-1-3-1436 suscrito con mi persona, presento ante usted el informe mensual de actividades realizadas

ACTIVIDADES DESARROLLADAS Y RESULTADOS OBTENIDOS:

1) Servicios técnicos para colaborar en con las libretas de nivelación, en hojas electrónicas de Abstractos de Nivelación

Actividad: Colaboré con servicios técnicos en la elaboración del Abstracto de nivelación de 1er. Orden de la línea "L", del BM L- 23 al BM L - 32.

Resultados: Al realizar la elaboración del abstracto de nivelación se actualiza el mismo de la mencionada línea.

2) Servicios técnicos para colaborar en dar orientación respecto a temas geodésicos a instituciones, usuarios y personal, así como lo respectivo a cotas y vértices geodésicos.

Actividad Colabore con servicios técnicos aclarando dudas a personal de Mercadeo y Ventas y en la inducción del posicionamiento GPS y manejo del mismo a personal de otras divisiones.

Resultados: Se tendrá personal que utiliza estos aparatos manejándolos con más propiedad y personal con más conocimientos.

3) Servicios técnicos para colaborar con los abstractos de líneas de nivelación antiguas que se encuentren en formato análogo.

Actividad: Colabore con servicios técnicos en la digitalización del Abstracto de Nivelación de la Línea "LL". Del BM LL – 1 al BM LL– 11

Resultados: Al realizar la elaboración del abstracto de nivelación se actualiza la presentación de la mencionada línea.

4) Servicios técnicos para colaborar con los documentos técnicos de la División de Geodesia.

Actividad: Apoyé en la revisión de las fichas digitales de las Líneas de Nivelación de 3er, orden, "3CC", del 3CC - 1 al 3CC - 15

Resultados: Ahora se tiene más ordenado el Kardex de la línea "C" de nivelación y se cuenta con las fichas en digital.

5) Servicios técnicos en otras actividades que le sean asignadas.

Actividad: Apoyé en las actividades técnicas de la división.

Resultados: Se le dio apoyo al personal, indicando los procedimientos más viables en el trabajo se campo.

Actividad; Apoyé en la actualización de fichas de descripción de las Líneas de Nivelación de 1er, orden, según solicitudes.

Resultados: Se tienen descripciones actualizadas, con el nuevo formato dando así un mejor servicio al usuario.

Actividad. Actividad. Colaboré con servicios técnicos en el post proceso de doce puntos geodésicos que son parte del levantamiento del proyecto Quiriguá de la División de Apoyo al Catastro.


Resultados: Se calcularon las coordenadas geográficas y planas que determinan la posición de los puntos trabajados.

Actividad: Colabore con servicios técnicos en el ploteo de 14 puntos de coordenadas UTM sistema de referencia WGS84 a solicitud del Ministerio Público. Expediente M003-2011-224.

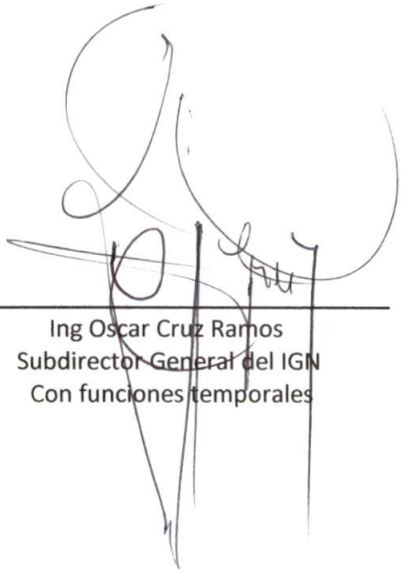
Resultados: Se desarrolló el procedimiento para efectuar el trabajo y se despachó el oficio con la respuesta.

Actividad: Colabore con servicios técnicos en el ploteo de 11 puntos de coordenadas UTM sistema de referencia WGS84 a solicitud del Ministerio Público. Expediente M0003-2021-282


Resultados: Se desarrolló el procedimiento para efectuar el trabajo y se despachó el oficio con la respuesta.



Luis Fernando Oroxón Sandoval
DPI: 1674 56954 0101
Cel.: 4143 8223



Ing Oscar Cruz Ramos
Subdirector General del IGN
Con funciones temporales



Licda. Pahola Méndez Mata
Directora
Instituto Geográfico Nacional



INFORME FINAL DE ACTIVIDADES

PERIODO: DEL 03 DE ENERO AL 30 DE ABRIL 2023

REGLON: 029 "OTRAS REMUNERACIONES DE PERSONAL TEMPORAL"

OBJETO: "Servicios técnicos para colaborar con las libretas de nivelación, orientación en temas geodésicos, además de actividades relacionadas a los documentos técnicos y actividades de la división de geodesia."

TIPO DE SERVICIOS: TÉCNICOS

PRESTADO EN: INSTITUTO GEOGRAFICO NACIONAL

No. DE CONTRATO: 2023-1-3-1436

PLAZO DEL CONTRATO: DEL 03 DE ENERO AL 30 DE ABRIL 2023

En cumplimiento a la cláusula segunda del Contrato Administrativo número 2023-1-3-1436 suscrito con mi persona, presento ante usted el informe final de actividades realizadas:

Servicios técnicos para colaborar en con las libretas de nivelación, en hojas electrónicas de Abstractos de Nivelación

Actividad: Colaboré con servicios técnicos en la elaboración del Abstracto de nivelación de 1er. Orden de la línea "KKK", del BM KKK – 1 al BM KKK – 26.

Resultados: Al realizar la elaboración del abstracto de nivelación se actualiza el mismo de la mencionada línea.

Actividad: Colaboré con servicios técnicos en la elaboración del Abstracto de nivelación de 1er. Orden de la línea "L", del BM L– 23 al BM L – 32.

Resultados: Al realizar la elaboración del abstracto de nivelación se actualiza el mismo de la mencionada línea.

Servicios técnicos para colaborar en dar orientación respecto a temas geodésicos a instituciones, usuarios y personal, así como lo respectivo a cotas y vértices geodésicos.

Actividad Colabore con servicios técnicos en la inducción del manejo de GPS navegadores a la División de Geografía.

Resultados: Se tendrá personal que utiliza estos aparatos manejándolos con más propiedad.

Actividad Colabore con servicios técnicos en la inducción del manejo del GPS navegador JUNO 3B a la División de Geografía.

Resultados: Se tendrá personal que utiliza estos aparatos manejándolos con más propiedad

Actividad Colabore con servicios técnicos en la inducción del posicionamiento GPS y manejo del mismo. Y aclare dudas a personal de Mercadeo y Ventas.

Resultados: Se tendrá personal que utiliza estos aparatos manejándolos con más propiedad y personal con más conocimientos

Actividad Colabore con servicios técnicos aclarando dudas a personal de Mercadeo y Ventas y en la inducción del posicionamiento GPS y manejo del mismo a personal de otras divisiones.

Resultados: Se tendrá personal que utiliza estos aparatos manejándolos con más propiedad y personal con más conocimientos

Servicios técnicos para colaborar con los abstractos de líneas de nivelación antiguas que se encuentren en formato análogo

Actividad: Colabore con servicios técnicos en la digitalización del Abstracto de Nivelación de la Línea "KM". Del BM KM – 12 al BM KM – 26 y enlace.

Resultados: Se cuenta con un abstracto digital, del cual se hará una copia impresa.

Actividad: Colabore con servicios técnicos en la digitalización del Abstracto de Nivelación de la Línea "L". Del BM L – 1A al BM L – 22A

Resultados: Al realizar la elaboración del abstracto de nivelación se actualiza la presentación de la mencionada línea.

Actividad: Colabore con servicios técnicos en la digitalización del Abstracto de Nivelación de la Línea "LL". Del BM LL – 1 al BM LL– 11

Resultados: Al realizar la elaboración del abstracto de nivelación se actualiza la presentación de la mencionada línea.

Servicios técnicos para colaborar con los documentos técnicos de la División de Geodesia.

Actividad; Colabore con servicios técnicos en la elaboración de las fichas de descripción de los puntos geo posicionados en San Lucas Tolimán

Resultados: Se completo de esta forma toda la información necesaria para la división de Fotogrametría.

Actividad: Colabore con servicios técnicos en el cálculo de coordenadas GTM, pertenecientes al proyecto Quiriguá, para así completar el expediente.

Resultados: Se completo y archivo el expediente del proyecto Quiriguá

Actividad: Colabore con servicios técnicos en el cálculo de coordenadas GTM, pertenecientes al nuevo vértice Escuintla 2, para así completar el expediente

Resultados: Se completo y archivo el expediente del proyecto Escuintla 2

Actividad: Apoyé en la revisión de las fichas digitales de las Líneas de Nivelación de 3er, orden, "3CC", del 3CC - 1 al 3CC - 15

Resultados: Ahora se tiene más ordenado el Kardex de la línea "C" de nivelación y se cuenta con las fichas en digital

Otras actividades que le sean asignadas por la autoridad superior.

Actividad. Colaboré con servicios técnicos en el post proceso de nueve puntos geodésicos que son parte del levantamiento del proyecto Quiriguá de la División de Apoyo al Catastro.

Resultados: Se calcularon las coordenadas geográficas y planas que determinan la posición de los puntos trabajados.

Actividad; Colaboré con servicios técnicos en la actualización de fichas de descripción de las Líneas de Nivelación de 1er, orden, según solicitudes.

Resultados: Se tienen descripciones actualizadas, con el nuevo formato dando así un mejor servicio al usuario.

Actividad. Colaboré con servicios técnicos en la participación de las sesiones audio-visuales en el programa de las Naciones Unidas Programa de Alianza de Datos de los ODS-Plan de Acción a Nivel de País.

Resultados: Se tiene la participación a nivel del IGN en el Proyecto

Actividad. Colaboré con servicios técnicos al encargarme temporalmente de las actividades de la división de Geodesia.

Resultados: Se mantienen las actividades de la división en forma normal

Actividad: Colabore con servicios técnicos en la programación de la colocación de 3 nuevos BM's en Vista Hermosa.

Resultados: Se le dio apoyo al personal, indicando los procedimientos más viables en el trabajo se campo.

Actividad: Colabore con servicios técnicos en el cálculo de 7 puntos de coordenadas GTM sistema de referencia WGS84 a coordenadas UTM sistema de referencia NAD27 a solicitud de un particular.

Resultados: Se desarrolló el procedimiento para efectuar el trabajo y se despachó el oficio con la respuesta.

Actividad: Colabore con servicios técnicos en el cálculo de 1 punto de coordenadas geográficas. sistema de referencia WGS84 a coordenadas UTM sistema de referencia WGS84 a solicitud del Ministerio Público.

Resultados: Se desarrolló el procedimiento para efectuar el trabajo y se despachó el oficio con la respuesta.

Actividad. Colaboré con servicios técnicos en la participación de las sesiones en el programa de las Naciones Unidas Programa de Alianza de Datos de los ODS-Plan de Acción a Nivel de País.

Resultados: Se tiene la participación a nivel del IGN en el Proyecto.

Actividad: Apoyé en las actividades técnicas de la división.

Resultados: Se le dio apoyo al personal, indicando los procedimientos más viables en el trabajo se campo.

Actividad; Apoyé en la actualización de fichas de descripción de las Líneas de Nivelación de 1er, orden, según solicitudes.

Resultados: Se tienen descripciones actualizadas, con el nuevo formato dando así un mejor servicio al usuario.

Actividad Colabore con servicios técnicos en el cálculo de coordenadas Geográficas sistema de referencia WGS84 a coordenadas GTM sistema de referencia WGS84 a solicitud de un particular.

Resultados: Se calcularon las coordenadas geográficas y planas que determinan la posición que señala el punto

Actividad: Apoyé en las actividades técnicas de la división.

Resultados: Se le dio apoyo al personal, indicando los procedimientos más viables en el trabajo se campo.

Actividad; Apoyé en la actualización de fichas de descripción de las Líneas de Nivelación de 1er, orden, según solicitudes.

Resultados: Se tienen descripciones actualizadas, con el nuevo formato dando así un mejor servicio al usuario.

Actividad. Actividad. Colaboré con servicios técnicos en el post proceso de doce puntos geodésicos que son parte del levantamiento del proyecto Quiriguá de la División de Apoyo al Catastro.

Resultados: Se calcularon las coordenadas geográficas y planas que determinan la posición de los puntos trabajados.

Actividad: Colabore con servicios técnicos en el ploteo de 14 puntos de coordenadas UTM sistema de referencia WGS84 a solicitud del Ministerio Público. Expediente M003-2021-224.


Resultados: Se desarrolló el procedimiento para efectuar el trabajo y se despachó el oficio con la respuesta

Actividad: Colabore con servicios técnicos en el ploteo de 11 puntos de coordenadas UTM sistema de referencia WGS84 a solicitud del Ministerio Público. Expediente M0003-2021-282.

Resultados: Se desarrolló el procedimiento para efectuar el trabajo y se despachó el oficio con la respuesta.

F. 
Luis Fernando Oroxón Sandoval
DPI: 1674 56954 0101
Cel.: 4143 8223



F. 
Ing Oscar Cruz Ramos
Subdirector General del IGN
Con funciones temporales

F. 
Licda. Pahola Méndez Méndez
Directora
Instituto Geográfico Nacional

